



Ortsplanung Lostorf

Strassen- u. Baulinienplan
Situation 1: 2000

Öffentliche Auflage vom 17.11. - 16.12.2000 und 27.9. - 31.10.2001

Vom Gemeinderat der Einwohnergemeinde Lostorf genehmigt durch Beschluss vom 23.10.2000 und 25.6.2001

Die Gemeindepräsidentin:

Der Gemeindeschreiber:

Vom Regierungsrat genehmigt durch Beschluss N° 296 vom 19.2.2002

Änderungen	Datum	Gezeichnet	Format
C. Umzeichnen auf neue amtli. Vermessung AV	4.1.2010	Visiert	

PLANERGEMEINSCHAFT

Hch. Schachenmann
Büro für Raumplanung 4581 Küttigkofen
Anja Heer
dipl. Arch. ETH/SIA 4654 Lostorf
Ingenieurbüro
M. Annaheim 4654 Lostorf



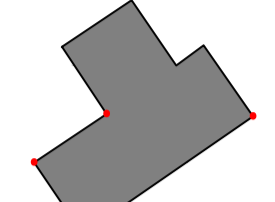
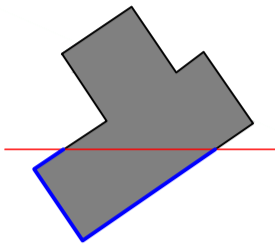

LAYOUT

Ingenieurbüro
M. Annaheim, 4654 Lostorf

PLANGRUNDLAGE

Amtliche Vermessung, Stand 28.5.2009
Mit Bewilligung des Kant. Vermessungsamtes

Legende

-  **Abgrenzung des Siedlungsgebietes**
-  **Baulinien**
Neu- und anbauen dürfen diese nicht überschreiten
-  **Gestaltungsbaulinien**
Fassaden von Neu- oder Anbauten müssen zwingend auf diese Linie zu stehen kommen
-  **Vorbauinien**
Bauteile welche über die Baulinie hinausragen, dürfen wertvermehrend saniert oder ausgebaut werden.
-  **Hecken- und Waldabstandslinien**
Baugesuche für Neu-, Um- und Anbauten innerhalb des gesetzlichen Waldabstandes sind in jedem Fall dem Bau-Departament einzureichen.

Strassenklassierungen
und Strassengestaltung
siehe Auflageplan vom
September 2000

