

Kanton Solothurn  
Gemeinde Liestal



Ortsplanung Liestal

**Strassen- u. Baulinienplan**  
**Situation 1: 2000**

Öffentliche Auflage vom 17.11. - 16.12.2000 und 27.9. - 31.10.2001

Vom Gemeinderat der Einwohnergemeinde Liestal genehmigt durch Beschluss vom 23.10.2000 und 25.6.2001

Die Gemeindepräsidentin:

Der Gemeindevize:in:

Vom Regierungsrat genehmigt durch Beschluss N° 296 vom 19.2.2002

Aenderungen	Datum	Gezeichnet	Format
C: Umzeichnen auf neue amtl. Vermessung AV	4.1.2010	Visiert	

**PLANERGEMEINSCHAFT**

Hch. Schachenmann  
Büro für Raumplanung  
4581 Küttigkofen  
Anja Heer  
dipl. Arch. ETH/SIA  
4654 Liestal  
Ingenieurbüro  
M. Annaheim  
4654 Liestal






**LAYOUT**

Ingenieurbüro  
M. Annaheim, 4654 Liestal

**PLANGRUNDLAGE**

Amliche Vermessung, Stand 28.5.2009  
Mit Bewilligung des Kant. Vermessungsamtes

**Legende**

-  **Abgrenzung des Siedlungsgebietes**
-  **Baulinien**  
Neu- und anbauen dürfen diese nicht überschreiten
-  **Gestaltungsbaulinien**  
Fassaden von Neu- oder Anbauten müssen zwingend auf diese Linie zu stehen kommen
-  **Vorbaulinien**  
Bauteile welche über die Baulinie hinausragen, dürfen werbvermehrend saniert oder ausgebaut werden.
-  **Hecken- und Waldabstandslinien**  
Baugesetze für Neu-, Um- und Anbauten innerhalb des gesetzlichen Waldabstandes sind in jedem Fall dem Bau-Departement einzureichen.

Strassenklassierungen  
und Strassengestaltung  
(siehe Aufträgen vom  
September 2000)